



STRATEGICKÝ ROZVOJOVÝ PLÁN OBCE ZBEČNO

NA OBDOBÍ
2016 - 2026

Úprava září 2024



VÁŽENÍ OBČANÉ ZBEČNA

Dovolte, abychom Vám předložili úpravu Strategického rozvojového plánu obce na období 2016 – 2026.

V dokumentu jsou zakotveny rozvojové priority na nejbližší roky. Na základě popsání současného stavu obce, názorů občanů a diskuse pracovní skupiny plánuje budoucnost obce a kroky k jejímu naplnění.

Je to dokument potřebný nejen pro zastupitelstvo obce, ale především pro Vás, obyvatele, jenž chcete znát záměry samosprávy. Získáte písemný přehled o plánech a vizích zastupitelstva a směřování Zbečna v následujících letech.

Tento dokument byl schválen zastupitelstvem na jeho jednání dne 13. 1. 2016, usnesení, č. 143/16. Obec si vyhrazuje právo na úpravu, doplnění a revizi tohoto dokumentu v průběhu jeho platnosti.

První úpravy byly provedeny v dubnu 2022 a zohledňují stav k 31.12.2021. **Nové úpravy byly provedeny v září 2024 a zohledňují stav k 30.6.2024.**

Starosta

Ing. Jiří Těhan, MBA, LL.M.

.....

Místostarostka

Mgr. Renáta Embertová, DiS

.....

OBSAH

ÚVOD	6
A ANALYTICKÁ ČÁST	7
A1 CHARAKTERISTIKA OBCE	7
1. ZÁKLADNÍ ÚDAJE O ÚZEMÍ	7
1.1. IDENTIFIKAČNÍ ÚDAJE	7
1.2. VYMEZENÍ ÚZEMÍ	7
1.3. HISTORIE OBCE	8
1.4. OBJEKTY PAMÁTKOVĚ HODNOTNÉ	9
2. OBYVATELSTVO	10
2.1. DEMOGRAFICKÁ SITUACE	10
2.2. BYDLENÍ	12
3. HOSPODÁŘSTVÍ	12
3.1. OBČANSKÁ VYBAVENOST, OBCHODY, SLUŽBY A ŘEMESLA	13
4. INFRASTRUKTURA	13
4.1. TECHNICKÁ INFRASTRUKTURA	13
4.1.1. ELEKTRICKÁ ENERGIE	13
4.1.2. VODOVOD	14
4.1.3. KANALIZACE A ČOV	14
4.1.4. PLYNOVOD	14
4.2. DOPRAVNÍ INFRASTRUKTURA	14
4.2.1. SILNIČNÍ DOPRAVA	14
4.2.1.1. MÍSTNÍ KOMUNIKACE	15
4.2.1.2. PARKOVÁNÍ	15
4.2.1.3. CHODNÍKY	15
4.2.2. ŽELEZNIČNÍ DOPRAVA	16
5. ŽIVOT V OBCI	16
5.1. DOPRAVNÍ OBSLUŽNOST	16
5.2. ŠKOLSTVÍ A VZDĚLÁVÁNÍ	16
5.2.1. ZÁKLADNÍ ŠKOLA	16
5.2.2. ŠKOLNÍ DRUŽINA	17
5.2.3. ŠKOLNÍ JÍDELNA	17
5.2.4. MATEŘSKÁ ŠKOLA	17

5.3. ZDRAVOTNICTVÍ A SOCIÁLNÍ PÉČE	17
5.3.1. ZDRAVOTNICTVÍ	17
5.3.2. SOCIÁLNÍ PÉČE.....	17
5.4. KRIMINALITA	17
5.5. KULTURA	18
5.6. SPORT A TĚLOVÝCHOVA	18
5.7. SPOLKOVÁ ČINNOST	18
6. ŽIVOTNÍ PROSTŘEDÍ	20
6.1. OVZDUŠÍ	20
6.2. VODA	20
6.3. ODPADOVÉ HOSPODÁŘSTVÍ	20
6.4. STARÉ EKOLOGICKÉ ZÁTĚŽE	21
6.5. OCHRANA PŘÍRODY A KRAJINY	21
6.5.1. CHKO, PTAČÍ OBLAST, EVL.....	21
6.5.2. NÁRODNÍ PARK KŘIVOKLÁTSKO.....	21
6.5.3. PAMÁTNÉ STROMY.....	21
7.1. PĚŠÍ TURISTIKA	22
7.2. CYKLOTURISTIKA	22
7.3. VODÁCTVÍ	23
8. SPRÁVA OBCE	23
8.1. OBECNÍ ÚŘAD A KOMPETENCE OBCE	23
8.2. HOSPODAŘENÍ OBCE	23
8.3. VNĚJŠÍ VZTAHY A VAZBY	23
8.3.1. MAS RAKOVNICKO.....	23
8.3.2. SVAZEK MĚST A OBCÍ RAKOVNICKA	24
A2 VÝCHODISKA PRO NÁVRHOVOU ČÁST	25
SILNÉ A SLABÉ STRÁNKY	25
PŘÍLEŽITOSTI A OHROŽENÍ	26
B NÁVRHOVÁ ČÁST	27
B1 STRATEGICKÁ VIZE	27
B2 PROGRAMOVÉ CÍLE	27
B3 PLÁN INVESTIC	29
B4 PODPORA REALIZACE PROGRAMU	30
VÝSLEDKY ANKETY OBČANŮ	31

SEZNAM TABULEK DOKUMENTU

TABULKA 1: STATISTICKÉ ÚDAJE OBCE ZBEČNO (STAV K 31.12. 2014)

TABULKA 2: VÝVOJ POČTU OBYVATEL V LETECH 2001 – 2014- 2020 - 2023

TABULKA 3a: DEMOGRAFICKÁ SITUACE OBCE ZBEČNO V ROCE 2015

TABULKA 3b: DEMOGRAFICKÁ SITUACE OBCE ZBEČNO V ROCE 2020

TABULKA 3c: DEMOGRAFICKÁ SITUACE OBCE ZBEČNO V ROCE 2023

TABULKA 4: SEZNAM POŘÁDANÝCH AKCÍ

TABULKA 5: PLÁN INVESTIC

Úvod

Strategický rozvojový plán rozvoje obce Zbečno je vytvořen jako střednědobý rozvojový dokument, který formuluje rozvojové aktivity a strategické cíle obce, zejména pro léta 2016-2026.

Systematické plánování rozvoje napomáhá efektivně využívat finanční prostředky z vlastního rozpočtu a zaměřit se na získávání dotací. Program je dokonce nutnou podmínkou pro možnost čerpání z fondů Evropské unie. Získávání dotací usnadňuje také tím, že rozvojové záměry, na které je žádána dotace, dokládá jako promyšlené, zdůvodněné a smysluplné.

Program rozvoje obce pomůže obyvatelům tvořit si v hlavách své vlastní malé rozvojové plány pro své nemovitosti a pozemky. Program pomůže podnikání, může identifikovat chybějící služby v obci a nové podnikatelské příležitosti. Dodržování priorit a realizace Strategického rozvojového plánu obce umožní lépe využívat finanční prostředky obce pro její rozvoj a zvyšování kvality života nás všech.

Strategický rozvojový plán obsahuje analytickou část a návrhovou část.

Analytická část shrnuje informace o obci, obyvatelstvu, infrastruktuře a místním životě, ze kterých je třeba vycházet při navrhování budoucího rozvoje. Končí tzv. SWOT analýzou, která hodnotí silné a slabé stránky obce, příležitosti a rizika.

Návrhová část přináší náměty na rozvoj a zlepšení života v obci. Pocházejí od všech obyvatel, kteří se zapojili formou dotazníku a od zastupitelstva. Se získanými náměty se v dokumentu dále pracuje, hodnotí se a vybírají ty nejpřínosnější. V návrhové části se formuluje vize (B1) budoucího stavu obce a programové cíle (B2) vedoucí k splnění stanovených cílů. Výsledkem je naplánovaný rozvoj na období 2016-2026.

Úpravy tohoto strategického dokumentu se vztahují k 30. 6. 2024. Upravený či doplněný text bude vyznačen červenou barvou.

AANALYTICKÁ ČÁST

A1 Charakteristika obce

1. ZÁKLADNÍ ÚDAJE O ÚZEMÍ

1.1. IDENTIFIKAČNÍ ÚDAJE

Název: Obec Zbečno

IČ: 00244627

DIČ: neplátce DPH

Adresa: Zbečno 7, 270 24 Zbečno

Telefon: 313 554 869, 313554897

Email: starosta@obeczbecno.cz, **WWW:** www.obec-zbecno.cz

Primární datová schránka orgánu veřejné moci: z7kgbxt

Kraj	Středočeský	NUTS3	CZ020
Okres	Rakovník	NUTS4	CZ020C
Obec	Zbečno	NUTS5	CZ020C542610
Obec s rozšířenou působností:	Rakovník		
Pověřený obecní úřad:	Křivoklát		

1.2. VYMEZENÍ ÚZEMÍ

Obec Zbečno se nachází v okrese Rakovník ve Středočeském kraji, v údolí řeky Berounky zhruba 15 km jihovýchodně od Rakovníka, 14 km severozápadně od Berouna a 18 km jihozápadně od Kladna. Ke dni 1. 1. 2015 zde žilo 480 obyvatel.

K 1.1.2024 zde žije 613 obyvatel.

Obec Zbečno se skládá ze dvou částí na dvou stejnojmenných katastrálních územích.

- **Zbečno** (levý břeh Berounky, včetně údolí Štíhlíce a Klíčavy, samoty Novina, vyhlídky Pěnčina atd.),
- **Újezd nad Zbečnem** (pravý břeh Berounky, včetně železniční stanice Zbečno a zastávky Újezd nad Zbečnem, osady Pohořelec a chatových osad uvnitř zákrutu Berounky)

Část zastavěného území obce Zbečno leží v zátopovém území řeky Berounky.

TABULKA 2: STATISTICKÉ ÚDAJE OBCE ZBEČNO (STAV K 31.12. 2014)

Druh pozemku	Výměra (ha)
Zemědělská půda (orná + zahrady + sady + trvalé travní porosty)	402 (307 + 20 + 14 + 61)
Lesní půda	897
Vodní plochy	64
Zastavěné plochy	18
Ostatní plochy	134
Koeficient ekologické stability (%)	2,30
Celková výměra pozemku	1 515

ZDROJ: ČSÚ 2015

1.3. HISTORIE OBCE

Jak dokládají mohyly halštatské kultury, bylo okolí dnešní obce osídleno již v mladší době bronzové. Sama obec vznikla již v období první kolonizace, pravděpodobně v 10. století, a řadí se tak k nejstarším obcím v Čechách.

První historicky doložená zmínka o Zbečně pochází z roku 1003. Obec se brzy stala významným hospodářským centrem. Jak později uvádí kronikář Kosmas, stala se také knížecím sídlem. Díky tomu se Zbečno objevuje v řadě pověstí a nepodložených zpráv pozdějších kronikářů, zachycujících osudy českých knížat. Dozvídáme se z nich např. o tom, jak se kněžic Václav usadil ve Zbečně, nebo jak byl zavražděn Břetislav II., když na zdejších hrádkutrávil vánoční svátky.

Dá se předpokládat, že již za knížete Břetislava II. ve vsi stál románský kostel zasvěcený Sv. Martinu. V době kolem roku 1110 byl nedaleký lovecký hrádek Křivoklát přestavěn Vladislavem I. na kamenný hrad, na který se pak začali uchylovat Přemyslovci. Zbečenský dřevěný hrádek proto začal upadat v zapomnění. V roce 1330 se objevuje první zmínka o zbečenském faráři. Fara byla přitom s největší pravděpodobností postavena na místě bývalého knížecího dvorce. Zdejší farář také často spravoval řadu far a kostelů v jiných obcích, např. Novém Strašecí, Stradonicích, Nezabudicích nebo Mutějovicích. 15. století kraji přineslo velkou ránu. Byly jí husitské války, během nichž Husité Zbečno vypálili. Přestože byl zrušen i zdejší kostel, fara se tu jako jedna ze dvou v celém Rakovnickém kraji udržela. Po válkách osadníci na spáleništi znovu postavili svá obydlí a Zbečno se těšilo novému rozkvětu.

Roku 1450 byla v obci postavena kovárna, ve které se pracovalo až do roku 1972. V 70. letech 15. století byla zahájena pozdně gotická přestavba kostela, která úzce souvisela s tzv. Vladislavskou přestavbou Křivoklátku. Pravděpodobně ji vedl některý z mistrů křivoklátské stavební hutí. Ukončena byla po roce 1520. Samo Zbečno se do počátku 16. století rozrostlo natolik, že bylo králem Vladislavem Jagellonským povýšeno na městečko s trhovým právem. Lidé tu pak žili svým poklidným životem celé století, než přišla skutečná pohroma – třicetiletá válka. Během tohoto válečného konfliktu bylo Zbečno zničeno natolik, že v druhé polovině 17. století zůstalo pouhou vsí o 17 obytných budovách (14 chalup a 3 grunty) se 73 obyvateli! Z prožitých útrap se pak obec musela vzpamatovávat velice dlouho a pozvolna.

Hlavním zdrojem obživy místních obyvatel byl lov zvěře a ryb. Zvěře však v křivoklátských lesích postupně ubývalo (např. poslední medvěd byl zastřelen roku 1692, rys zcela vymizel hned o tři roky později), lidé proto přecházeli na zemědělství. Zbečenské údolí ale pro tento druh hospodaření nebylo příliš vhodné, byl zde nedostatek polí a půda tu byla příliš kamenitá a v prudkých svazích, nová pole se proto zakládala na návrších, kde byla půda přeci jen kvalitnější. Tak začaly nedaleko obce vznikat samoty a hospodářské statky. Z původní lesní činnosti zůstalo jenom pálení dřeva v milířích a stavění vorů na spodním toku Klíčavy, odkud bývaly na jaře (za pomoci vypuštění tří rybníků na jejím horním toku) splaveny do řeky. Voroplavba postupně ustala v polovině 19. století, zcela ji ukončila povodeň v roce 1872, kdy řeka změnila tok a řečiště.

K roku 1723 se váže první dochovaná zmínka o škole ve Zbečně. Roku 1830 byla založena osada (původně dělnická kolonie) Pohořelec, která se stala součástí Újezdu nad Zbečnem.

Dne 30. dubna roku 1876 byla slavnostně otevřena železniční trať Rakovník – Beroun. V roce 1880 dosáhl počet žáků ve Zbečně počtu 360. Proto bylo rozhodnuto začít v roce 1882 s výstavbou nové školní budovy. V roce 1899 obdržel Újezd, který byl až doposud součástí Zbečna, samosprávu (v současnosti je opět součástí Zbečna). Roku 1904 byla ve Zbečně zřízena poštovna, službu zde zároveň konal místní strážník.

V roce 1914 vypukla první světová válka. Všude panoval velký nedostatek – lidé museli odvádět nejrůznější předměty a naturálie pro potřeby armády, ušetřeny nebyly ani místní kostelní zvony. Větší zvon z roku 1753 a malý z roku 1762 tak byly v pátek dne 12. ledna 1917 naposledy – a to na celou hodinu – rozezvučeny, aby byly i přes žádosti a prosby občanů i farního úřadu rekvírovány pro výrobu munice.

Zbečno se z války postupně vzpamatovávalo a mohlo se začít těšit novému rozkvětu. V roce 1919 byl v obci otevřen samostatný poštovní úřad. Roku 1925 byla dokončena výstavba zbečenského mostu. V letech 1925-1926 byla také po celé délce zvalcována silnice procházející obcí od Bělče směrem na Křivoklát. Ve dvacátých letech do Zbečna dorazila nová součást životního stylu zvaná „letní ruch“. Obyvatelé měst, především Prahy a Kladna, sem začali jezdit trávit svou dovolenou, což bylo pro obec značným hospodářským přínosem.

Poté, co lidé prošli těžkým obdobím druhé světové války, ve zdejším kraji nastalo další období velkého rozvoje. Významnou událostí byla výstavba přehrady na Klíčavském potoce v letech 1950-1953. S ní souvisel následný rozmach turistického ruchu – na katastru obce bylo postaveno celkem 460 rekreačních chat, Zbečno se tak zařadilo mezi centra turistického ruchu v regionu, kam patří dodnes.

1.4. OBJEKTY PAMÁTKOVĚ HODNOTNÉ

HAMOUSŮV STATEK

Unikátní roubená stavba zdejší hospodářské usedlosti, tzv. Hamousova statku, patří k nejcennějším památkám rustikální architektury na našem území. Historie výstavby dle dendrochronologického výzkumu spadá až do 16. století, tj. do doby hluboko před třicetiletou válkou. Unikátně zachovalé interiéry, které kromě jiného zahrnují černou kuchyň s chlebovou pecí, klenuté sklepy nebo patrové komory na skladování obilí, z části dodnes slouží svému účelu.

KOSTEL SVATÉHO MARTINA

Římskokatolický kostel sv. Martina, vybudovaný v polovině 14. století, určoval náboženské rituály v dalekém okolí: do zbečenské farnosti spadalo na počátku 16. století dokonce i Nové Strašecí. V nejslavnějších dobách zde sídlilo proboštství s 6 kanovníky a 8 kaplany, než ho během náboženských nepokojů vyplenili stoupenci kalicha (husité). V roce 1715 prošla poškozená gotická stavba nákladnou rekonstrukcí a dostala barokní fasádu i interiéry; svoji protireformační podobu si zachovala až do dnešních dnů. V současnosti je farnost nadále funkční a kostel je římskokatolickou církví využíván k pravidelným bohoslužbám.

2. OBYVATELSTVO

2.1. DEMOGRAFICKÁ SITUACE

Obec Zbečno měla k 1. 1. 2015 celkem 480 obyvatel, z toho 235 mužů a 245 žen. **K 1.1.2024 má obec celkem 613 obyvatel, z toho 307 mužů a 306 žen.** Průměrný věk obyvatelstva byl 45 let (muži 42,6, ženy 47,2 let), což je o 4,1 let více než průměr pro ČR (40,9). Průměrný věk obyvatelstva byl 44 let (muži 42,5, ženy 45,5 let), což je o 1,4 let více než průměr pro ČR (42,6). Průměrný věk obyvatelstva se v porovnání let 2015 a 2021 výrazně snížila. Z hodnot v níže uvedené tabulce č.3 je patrný nárůst počtu obyvatel, od roku 2004 do roku 2024 o 183 obyvatel. Obec Zbečno je vyhledávána novými občany pro snadnou dostupnost Prahy a zároveň klidný život na venkově v kontaktu s přírodou. Většina nově přistěhovalých obyvatel je v produktivním věku. Vzhledem k poptávce po stavebních parcelách bylo v územním plánu obce navrženo převážně v části Újezd nad Zbečnem 16 zastavitelných ploch pro rodinnou výstavbu. Předpokládalo se, že do roku 2025 se v územním plánu bude využito ploch pro zhruba 60 rodinných domů a naroste počet obyvatel na cca 600. Předpoklad se naplnil.

Děti docházejí do místní ZŠ (1. – 5. třída) a od II. stupně ZŠ dojíždějí do okolních škol. Od září 2022 má obec mateřskou školu pod Základní školou Zbečno. Přesto vzhledem ke kapacitě a velké poptávce bude docházet k dovážení předškolních dětí do okolních obcí (Křivoklát, Roztoky, Běleč). Lidé v produktivním věku dojíždějí do okolních obcí a měst, vč. Prahy, za prací. Počet pracovních příležitostí v obci je malý.

TABULKA 2: VÝVOJ POČTU OBYVATEL V LETECH 2001 – 2014 – 2020 - 2023

ROK	STAV K 1.1.	NAROZENÍ	ZEMŘELÍ	PŘISTĚHOVALÍ	VYSTĚHOVALÍ	PŘÍRŮSTEK PŘIROZENÝ	PŘÍRŮSTEK MIGRAČNÍ	PŘÍRŮSTEK CELKOVÝ	STAV K 31.12.
2001	435	4	6	15	9	-2	6	4	439
2002	439	3	6	9	12	-3	-3	-6	433
2003	433	5	4	11	8	1	3	4	437
2004	437	1	9	11	10	-8	1	-7	430
2005	430	4	6	23	10	-2	13	11	441
2006	441	2	6	16	12	-4	4	-	441
2007	441	4	9	26	5	-5	21	16	457
2008	457	5	7	22	9	-2	13	11	468
2009	468	1	5	15	13	-4	2	-2	466
2010	466	6	9	15	9	-3	6	3	469
2011	467	4	2	7	6	2	1	3	470

ROK	STAV K 1.1.	NAROZENÍ	ZEMŘELÍ	PŘÍSTĚHOVALÍ	VYSTĚHOVALÍ	PŘÍRŮSTEK PŘIROZENÝ	PŘÍRŮSTEK MIGRAČNÍ	PŘÍRŮSTEK CELKOVÝ	STAV K 31.12.
2012	470	1	7	20	7	-6	13	7	477
2013	477	4	8	15	10	-4	5	1	478
2014	478	2	9	20	11	-7	9	2	480
2015	480	8	9	34	6	-1	28	27	507
2016	507	6	4	28	15	2	13	15	522
2017	522	6	4	21	16	2	5	7	529
2018	529	11	4	49	26	7	23	30	559
2019	559	5	12	20	13	-7	7	-	559
2020	559	7	8	23	11	-1	12	11	570
2021	564	5	7	24	18	-2	6	4	568
2022	568	7	7	43	7	-	36	36	604
2023	604	5	6	35	25	-1	10	9	613

Zdroj: ČSÚ2015/2021/2023

Problémem obce je velký počet osob žijících trvale v obci, kteří ale nemají v obci nahlášen trvalý pobyt. Je to často z ekonomických důvodů nebo z důvodu ztráty určitých výhod.

Finanční příspěvek na chod obcí (dle RUD) se počítá i z počtu trvale bydlících občanů (čím více trvale přihlášených, tím je větší finanční dotace pro obec). Proto ty, kteří zde zatím trvalé bydliště nemají (a přesto tu trvale bydlí), obec žádá o trvalé přihlášení (alespoň jednoho člena rodiny).

TABULKA 3a: DEMOGRAFICKÁ SITUACE OBCE ZBEČNO V ROCE 2015

		CELKEM	MUŽI	ŽENY
POČET OBYVATEL		480	235	245
VĚK (LET)	0-14	55	32	23
	15-64	329	168	161
	65 A VÍCE	96	35	61
PRŮMĚRNÝ VĚK (LET)		45,0	42,6	47,2

Zdroj: ČSÚ 2015

TABULKA 3b: DEMOGRAFICKÁ SITUACE OBCE ZBEČNO V ROCE 2020

		CELKEM	MUŽI	ŽENY
POČET OBYVATEL		570	287	283
VĚK (LET)	0-14	78	41	37
	15-64	380	194	186
	65 A VÍCE	112	52	60
PRŮMĚRNÝ VĚK (LET)		44,0	42,5	45,5

Zdroj: ČSÚ 2021

TABULKA 3c: DEMOGRAFICKÁ SITUACE OBCE ZBEČNO V ROCE 2022

		CELKEM	MUŽI	ŽENY
POČET OBYVATEL		583	291	292
VĚK (LET)	0-14	77	39	38
	15-64	388	193	195
	65 A VÍCE	118	59	59
PRŮMĚRNÝ VĚK (LET)		44,2	42,7	45,6

Zdroj: ČSÚ 2023

2.2. BYDLENÍ

V roce 2015 bylo v obci 282 domů a 455 rekreačních objektů. **Nyní je v obci vystavěno 311 domů a 458 rekreačních objektů (dle ČSÚ, stav k 1. 1. 2024).** Nemovitosti jsou převážně udržované, příp. po rekonstrukci.

Obec má ve svém vlastnictví 2 byty, v současné době jsou obsazené. Není uvažováno o výstavbě nových bytů.

V územním plánu (Změna č. 1 – rok 2023) je navrženo 16 zastavitelných ploch pro rodinnou výstavbu, cca 140 rodinných domů. Tyto plochy se nacházejí převážně v části Újezd nad Zbečnem. V obci se nenacházejí sociálně vyloučené lokality.

3. HOSPODÁŘSTVÍ

V obci bylo k 31. 12. 2014 (Zdroj: ČSÚ) registrováno 64 aktivních podnikatelských subjektů. Nejvíce ve stavebnictví (11), velkoobchodu a maloobchodu, opravě a údržbě motorových vozidel (11), průmyslu (8), ubytování, stravování a pohostinství (7), zemědělství, lesnictví a rybářství (6) a profesních, vědeckých a technických činnostech (5). Dle subjektu právní formy se jedná o 58 podnikajících fyzických osob a 6 právnických osob.

V obci bylo k 31. 12. 2021 (Zdroj: ČSÚ) registrováno 146 aktivních podnikatelských subjektů. Nejvíce ve stavebnictví (26), velkoobchodu a maloobchodu, opravě a údržbě

motorových vozidel (25), průmyslu (19), ubytování, stravování a pohostinství (14), zemědělství, lesnictví a rybářství (8) a profesních, vědeckých a technických činnostech (19). Dle subjektu právní formy se jedná o 138 podnikajících fyzických osob a 8 právnických osob.

V roce 2022 bylo v obci v pracovním poměru 337 osob (z toho 53 osob jako OSVČ). Mimo pracovní sílu bylo 130 nepracujících důchodců, 13 osob na mateřské dovolené a 52 studentů.

Nezaměstnaných bylo v obci k 31. 12. 2022 zhruba 20 obyvatel (3,4%). Oproti začátku roku 2020 se jednalo o mírné zvýšení. K 31. 12. 2020 bylo nezaměstnáno 19 osob (3,3%). Přesto se jedná se o hodnoty odpovídající v daném čase rozložení nezaměstnanosti v rámci České republiky (ČR 4,02%, Středočeský kraj 3,06%, okres Rakovník 3,14%, okres Kladno 4,46%, okres Beroun 3,34%). Počet pracovních příležitostí v obci zůstává malý.

3.1. OBČANSKÁ VYBAVENOST, OBCHODY, SLUŽBY A ŘEMESLA

1x ZŠ (1. -5. třída, kapacita 50 dětí)

1x MŠ (kapacita 14 dětí)

1x knihovna – v roce 2024 pozastavena její činnost, hledá se nové umístění

1x pošta – v roce 2022 převzatá Obcí a funguje jako Pošta Partner

2x zastávka ČD (trať Beroun – Rakovník)

4x zastávka ČSAD (trasa Kladno - Zbečno - Újezd s občasným prodloužením na Křivoklát)

2 x prodejna smíšeného zboží (1x Zbečno, 1 x Újezd)

1 x prodejna průmyslového zboží

1 x kosmetika, masáže, pedikúra, manikúra

1 x truhlářství

2 x zednictví

1 x umělecké kovářství a zámečnictví

2 x instalatérství a topenářství

4 x restaurační zařízení (z toho 2 x sezónní)

3 x ubytovací zařízení

4. INFRASTRUKTURA

4.1. TECHNICKÁ INFRASTRUKTURA

4.1.1. ELEKTRICKÁ ENERGIE

Řešené území obce Zbečna je zásobováno elektrickou energií ze stožárových transformačních stanic 22/0,4 kV, napájených z rozvodné sítě venkovních vedení 22 kV. V obci je vybudováno 12 transformačních stanic, napojených z vrchního či případně podzemního kabelového vedení 22 kV, přičemž dvě z nich jsou stanice odběratelské (u vodní nádrže Klíčava). Nově plánovaná zástavba si vyžádá dvě přeložky venkovního vedení 22 kV. Dílčí úpravy rozvodů NN u jednotlivých stavebních parcel budou řešeny podle konkrétní situace. Pro celkový návrh výstavby 140 RD bude třeba zvýšení příkonu o 0,8MW.

4.1.2. VODOVOD

Obec Zbečno je v současné době v části Zbečno zásobována pitnou vodou z veřejného vodovodu, částečně z obecních a domovních studní.

Hlavním zdrojem pitné vody pro Zbečno a Újezd nad Zbečnem, je její odebírání ze Sýkořického vodojemu. Tam je voda přiváděna z přehrady Klíčava. **Nově vodojem zásobuje přivaděčem i Újezd nad Zbečnem.** Ve Zbečně je vodovodní síť částečně rozšířena a je zrekonstruována. **V Újezdě nad Zbečnem je vybudována a zprovozněna od roku 2023 kompletně nová vodovodní síť.**

Náhradním zdrojem zůstávají čtyři samostatná prameniště:

- „Na studánce“ – tři pramenní zářezy, od nichž je veden svodný řad do vodojemu,
- „Zajícův luh“ – čtyři jímací zářezy a svodný řad do vodojemu,
- „Havran“ – čtyři zářezy svedené do pramenní jímky a odtud je voda přivedena do vodojemu,
- Kopaná sběrná studna, vrt Z1 a ČS u potoka Klíčava.

4.1.3. KANALIZACE A ČOV

Ve Zbečně i v Újezdě je vybudována soustavná kanalizace s odpovídající likvidací odpadních vod, vč. vybudováno zařízení, které je využito pro účely odvádění a čištění splaškových vod. V části obou obcí je vybudována dešťová kanalizace (částečně zatrubněné příkopy).

V současné době je postavena kanalizace. ČOV slouží obcím Zbečno (včetně Újezdu nad Zbečnem) a obci Sýkořice. Ve Zbečně je navržena gravitační splašková kanalizace se třemi čerpacími stanicemi, které přečerpají splaškové odpadní vody do výše položené stoky. V části Zbečna – Riviera je proveden v úzké místní komunikaci úsek tlakové kanalizace. Na pravém břehu je u zastávky ČD navržena hlavní čerpací stanice pro převedení splaškových odpadních vod z Újezdu na levý břeh Berounky. Pro stávající zástavbu podél trati ČD a pro novou zástavbu jsou ze sklonových důvodů navrženy dva úseky tlakové kanalizace a v severní části Újezdu je v nové zástavbě navržena čerpací stanice.

4.1.4. PLYNOVOD

Územní plán přebírá záměr na vybudování STL plynovodu ve směru od Sýkořice a Bělče v souběhu se silnicí II/201, sledovaný územním plánem VÚC Rakovnicko. V návrhovém období územního plánu se však kvůli velké ekonomické náročnosti tohoto záměru a malé poptávce s plynofikací obce nepočítá.

4.2. DOPRAVNÍ INFRASTRUKTURA

4.2.1. SILNIČNÍ DOPRAVA

Základní komunikační kostru území tvoří silnice II/201 a II/236, doplněné silnicí III. třídy III/20112 do Újezdu nad Zbečnem a Pohořelce a silnicí k nádrži Klíčava. Dle celostátního sčítání dopravy projelo v roce 2010 po hlavní příjezdové komunikaci II/201 mezi křižovatkou Sýkořice – Luby a Křivoklát - Píska celkem 502 vozidel za 24 hodin – z toho 9 jednostopých, 425 osobních a dodávkových a 68 těžkých motorových vozidel. **Od této doby se další sčítání neprovádělo, nicméně podle zkušeností provoz výrazně zhoustl.**

Dopravní závady na území obce:

- Vzhledem ke konfiguraci terénu je na úseku silnice II/201 Sýkořice – Křivoklát řada liniových i bodových dopravních závad včetně nevhodně napojených místních komunikací. Tyto závady jsou ale prakticky neodstranitelné.
- Další závadou je nákladní doprava z lomu po mostě přes Berouнку na silnici III/20112 z hlediska bezpečnosti pěších, ničení krajnic komunikací i únosnosti mostu. Řešením by mohlo být výrazné zvýšení dopravy lomového materiálu po železnici, k čemuž jsou v území optimální podmínky, a omezení či vyloučení průjezdu nákladní dopravy obcí.
- Dopravní závady jsou také na koncovém úseku silnice III/20112 mezi Újezdem nad Zbečnem a Pohořelcem. Proto územní plán navrhuje provést změnu trasy této silnice do jižnější polohy s využitím úseku místní komunikace do Račic a nové komunikace v trase dnešní cesty k Pohořelci. Navržené propojení je v kategorii S7,5/50.
- Kromě záměru přeložky silnice III/20112 zůstává silniční síť na území obce stabilizována.

4.2.1.1. MÍSTNÍ KOMUNIKACE

Místní komunikace v obci vykazují různé stupně opotřebení. Jejich stav včetně orientačního pořadí naléhavosti oprav je ze strany obce průběžně sledován. Na základě těchto poznatků jsou místní komunikace postupně opravovány – tyto opravy jsou však samozřejmě vázány na aktuální možnosti obecního rozpočtu.

Stávající síť místních komunikací je územním plánem stabilizována. Navrženy jsou úpravy, které souvisejí se zkvalitněním jejich povrchů a úpravy jejich šířkového uspořádání. Větší úpravy se dotknou horní přístupové cesty k Pohořelci (lokality V Rovínách), která bude rozšířena na obousměrnou dvoupruhovou komunikaci a do její trasy bude přeložena silnice III/20112. Změny v šířkovém uspořádání se týkají také cesty k bývalému zemědělskému areálu v Újezdě nad Zbečnem, která se má stát hlavní přístupovou komunikací k rozvojové lokalitě Z15 a musí tedy být upravena na odpovídající parametry místní komunikace.

S novým pronajimatelem kempu (2022) a zlepšením služeb v něm dochází v letní sezoně k problémům v dopravě v části Riviéra, kudy vede jediná přístupová komunikace do kempu. Komunikace je úzká a není vhodná pro velkou frekvenci dopravy, ke které v letní sezoně dochází. Ve spolupráci s provozovateli kempu je sezonně zavedená kyvadlová doprava.

4.2.1.2. PARKOVÁNÍ

Veřejné parkovací plochy jsou soustředěny na návsi. Jejich počet přestává kapacitně vyhovovat potřebám k běžnému parkování, zejména v letní sezoně. Individuální plochy pro parkování a odstavení vozidel včetně garáží se nacházejí převážně na soukromých pozemcích. V budoucnu je plánováno s revitalizací návsi se zachováním parkovacích míst a s vybudováním odstavného parkoviště na pozemcích soukromníků (mělo by se řešit dlouhodobým pronájmem pozemků) a to v oblasti pod Masarykovým mostem.

4.2.1.3. CHODNÍKY

Chodníky v obci nejsou kromě několika nespojitých úseků podél silnice II/201 vybudovány. Proto, pokud to šířkové upořádání uličního profilu umožňuje, je třeba je

dobudovat i ve zbývajících úsecích podél této silnice a podél silnice v celém zastavěném území.

V září 2024 bude dostavěn chodník podél silnice III/20112 od závor až k zrcadlu, který naváže na chodník od mostu k závorám. Do budoucna se počítá s chodníkem až na Pohořelec.

4.2.2. ŽELEZNIČNÍ DOPRAVA

Železniční trať č. 174 Beroun – Rakovník, procházející územím obce. Při umisťování staveb ve stávající zástavbě i v rozvojových plochách bude respektováno ochranné pásmo železnice.

5. ŽIVOT V OBCI

5.1. DOPRAVNÍ OBSLUŽNOST

Hromadná přeprava osob je v řešeném území realizována autobusovou železniční dopravou. Autobusovou dopravu zajišťuje ČSAD Kladno a poskytuje 18 x denně spojení na Kladno, v pátek 1x denně na Křivoklát a o víkendech navíc 2x denně z Prahy na Křivoklát a zpět. Od prosince 2015 je zajištěno prodloužení autobusové trasy Zbečno – Kladno v pracovních dnech 4 x denně až na Újezd nad Zbečnem. Autobusová zastávka u mostu slouží pouze pro směr na Kladno. Ve směru na nádraží není prostor pro zřízení zastávky. Cestující čekají na krajnici a autobusy zastavují přímo na komunikaci. Je vybudována provizorní zastávka ČSAD v Újezdě nad Zbečnem. Množství autobusových spojů je v současné době vyhovující. Obec se v současné době podílí na doplatku veřejné dopravy.

Zbečno leží na železniční trati č. 174 Beroun – Rakovník. V Berouně se trať napojuje na rychlíkovou trať Praha – Plzeň a nabízí rychlé spojení do Prahy. Železniční stanice na území obce jsou dvě - Zbečno a Újezd nad Zbečnem. Obě jsou bohužel situovány mimo zastavěnou část obce. Stanicemi projíždí 15 spojů denně v obou směrech, o víkendech je počet spojů redukován.

5.2. ŠKOLSTVÍ A VZDĚLÁVÁNÍ

5.2.1. ZÁKLADNÍ ŠKOLA

Obec Zbečno je zřizovatelem základní školy se školní jídelnou a družinou. Budova školy se nachází v centru obce, v blízkosti hlavní silnice II/201, je obklopena zahradou. Budova je dvoupatrová, podsklepená, součástí jsou i půdní prostory. V dřívějších letech byla provedena výměna kotle, výměna oken a dveří a celá budova byla zateplena. V roce 2022 byla provedena rekonstrukce ústředního vytápění a výměna vnitřních rozvodů vodovodu a kanalizace. V roce 2024 byla stávající tělocvična přebudována z důvodu velkého počtu žáků na třídu.

Součástí školy je i zahrada, ze které byly během posledních let odstraněny nevyhovující herní prvky a pořízeny nové. Úpravu vyžaduje svah na zahradě. Vzhledem k problémům se střechou (prohnuté latě, napadené stropní trámy) uvažuje obec o opravě střechy či případné půdní nástavbě.

Kapacita školy je 50 žáků. Ve školním roce 2015/2016 bylo v základní škole 22 žáků. Nyní (září 2024) navštěvuje školu 45 žáků. Výuku v současné době zajišťuje 7 pedagogických pracovníků (snížené úvazky). Od 1. ročníku se jako povinný cizí jazyk vyučuje angličtina. Na II. stupeň ZŠ přecházejí žáci nejčastěji Kamenných Žehrovic a do Křivoklátku. Navazující studium je možné i v okolních okresních městech Rakovníku, Berouně, Kladně a v Praze, i když může být problém s jejich kapacitou. Každý rok v lednu nebo v únoru probíhá zápis do 1. ročníku.

5.2.2. ŠKOLNÍ DRUŽINA

Nejvyšší povolený počet žáků školní družiny je 30. Školní družina funguje denně do 15.30 hodin. Bylo by však vhodné provozní dobu prodloužit tak, aby více odpovídala potřebám rodičů.

5.2.3. ŠKOLNÍ JÍDELNA

Kapacita jídelny je 50 jídel. Poskytuje stravování pro žáky ZŠ Zbečno a mateřskou školu. Nově od září 2024 škola prodává obědy i cizím strávníkům.

5.2.4. MATEŘSKÁ ŠKOLA

Mateřská škola je v obci zřízena, byla transformována v září 2022 z dětské skupiny Berounka, sídlící na Újezdě č.p. 4. Kapacita školky je 14 dětí, v letech 2023/24 a 2024/25 byla na výjimku KHS Rakovník rozšířena na 17 dětí. V současnosti je kapacita plně naplněna. Vzhledem k převisu dětí bude i nadále zapotřebí, aby rodiče využili služeb předškolních zařízení v okolních obcích (Křivoklát, Roztoky, Běleč).

5.3. ZDRAVOTNICTVÍ A SOCIÁLNÍ PÉČE

5.3.1. ZDRAVOTNICTVÍ

Zdravotnická zařízení se na území obce nenacházejí. Nejbližší zdravotnická péče je dostupná na Křivoklátku, kde jsou dvě ordinace praktického lékaře. Ordinace, zubního, ženského a dětského lékaře tam byly zrušeny a je nutno dojíždět do nejbližších okresních měst, kde jsou i lékárny a nemocnice - Rakovník (20 km), Beroun (23 km) a Kladno (23 km). Vozidla záchranné služby vyjíždějí z Roztok u Křivoklátku. Legislativně stanovený dojezdový čas do 20 min je splnitelný.

5.3.2. SOCIÁLNÍ PÉČE

Byty s pečovatelskou službou se v obci nenacházejí. Obec nedisponuje ani jinými sociálními službami. V případě potřeby je možno využít Charitu Starý Knín, která má středisko v Bratronicích a zajišťuje terénní pečovatelskou službu.

5.4. KRIMINALITA

Kriminalita v obci je obecně nízká, občas se objevují případy vandalismu. Bezpečnost obce v oblasti ochrany obyvatel zajišťuje Sbor dobrovolných hasičů, Hasičská záchranná služba a Policie ČR, služebna Roztoky u Křivoklátku. Obec je vybavena místním bezdrátovým rozhlasem a sirénou pro varování obyvatel před nebezpečím.

5.5. KULTURA

Kulturní akce je možné pořádat v zasedací místnosti obecního úřadu, v tělocvičně ZŠ, v sálech místních restaurací, kostele sv. Martina, anebo v letních měsících ve venkovním prostředí. Akce pořádá nejčastěji Obec Zbečno s místními spolky. Seznam pořádaných akcí je uveden níže. Některé akce pořádá také ZŠ Zbečno, NPÚ (Křivoklát – Hamousův statek), římskokatolická farnost Zbečno, jednotliví občané nebo místní restaurační zařízení.

V prostorách budovy Správy CHKO Křivoklátsko vznikla Galerie Zbečno s cílem zpříjemnit návštěvníkům úřadu čas při vyřizování svých žádostí. Pravidelně se zde konají především fotografické výstavy ukazující krásy a život na území CHKO. Římskokatolická farnost Zbečno pořádá **každou druhou neděli v měsíci** v kostele sv. Martina ve Zbečně pravidelné bohoslužby.

5.6. SPORT A TĚLOVÝCHOVA

V obci je velmi malá nabídka sportovního vyžití. Ve Zbečně i na Újezdě byly vybudovány dětská hřiště, v Újezdě i skate park. Další sportoviště ve Zbečně se nachází na soukromých pozemcích (tenisový kurt „U Korbelů“, travnaté hřiště s nevyhovujícími brankami „U mostu“). Větší zázemí pro další sportovní a volnočasové aktivity je dostupné v blízké obci Sýkořice (fotbalové hřiště, tenisové kurty, kurt na nohejbal, kurt na plážový volejbal, dětské hřiště). Zbečno je obklopeno krajinou polí, remízků a lesů. Nejbližší okolí obce je velmi příjemné k pěším vycházkám nebo cyklistickým vyjíždkám a lesy vybízejí k houbaření.

5.7. SPOLKOVÁ ČINNOST

V obci působí tyto sdružení a spolky:

- Sbor dobrovolných hasičů Zbečno
- Spolek Klíčava (dobrovolný, nevládní, neziskový svazek občanů k ochraně přírody a k rozvoji společenského, kulturního a sportovního života v obci).
- **Sluka Zbečno (myslivost)**

Spolky provozují svoji běžnou činnost a také pořádají akce pro veřejnost, většinou ve spolupráci s obecním úřadem.

TABULKA 4: SEZNAM POŘÁDANÝCH AKCÍ

Název akce	Místo konání, popis akce	Termín konání	Pořadatel
DĚTSKÝ KARNEVAL	Pohostinství U Mostu - Zbečno Zábavné odpoledne plné soutěží, tance a možná i klaunů	Únor	Spolek Klíčava
MASOPUST	Zbečno - Sýkořice a zpět	Březen	Spolek Klíčava
PÁLENÍ ČARODĚJNIC	Kemp - Na hříbkách - Zbečno	Duben	SDH Zbečno + Spolek Klíčava

SOUTĚŽ MLADÝCH HASIČŮ V POŽÁRNÍM ÚTOKU A MEMORIÁL JOSEFA CYRUSE	Kemp - Na hříbkách - Zbečno	Duben	SDH Zbečno
ÚKLID OBCE	Katastr Zbečno a Újezd nad Zbečnem Úklid obce – odpady, černé skládky, úprava veřejných ploch	Duben	Obec + Spolek Klíčava
DEN RODIN	Farní zahrada	Květem	Spolek Klíčava
SOUTĚŽ COUNTRY KAPEL "ZBEČENSKÝ KAPR"	Restaurace Barrandov, Zbečno č. p. 110	Červen	Spolek Zbečenský kapr
DĚTSKÝ DEN	Újezd nad Zbečnem - u skateového hřiště a požární nádrže Dětský den plný soutěží a her	Červen	Spolek Klíčava
ŠAFÁŘŮV DVOREČEK	Hamousův statek ve Zbečně - Zbečno 22, 270 24 Zbečno Řemeslnický jarmark s doprovodným programem	Červenec POZASTAVENO	NPÚ (Křivoklát)
ZBEČENSKÁ KACHNA	Zbečno - náves, tratě v okolí obce Amatérský běžecký závod pro celou rodinu	Srpen	Spolek Klíčava
DRAKIÁDA	Újezd nad Zbečnem, Na Lipáku	Říjen	Spolek Klíčava
SVATOMARTIVNKÝ PRŮVOD	Újezd – Zbečno (fara)	Listopad	Spolek Klíčava
POSVÍCENÍ	Restaurace „U Mostu“ Taneční zábava	Listopad	Restaurace U mostu
ROZSVÍCENÍ VÁNOČNÍHO STROMKU VE ZBEČNĚ	Zbečno - náves Rozsvícení vánočního stromku ve Zbečně	Listopad	Obec + ZŠ+ Spolek Klíčava
ROZSVÍCENÍ VÁNOČNÍHO STROMKU V ÚJEZDĚ NAD ZBEČNEM	Újezd nad Zbečnem, Zbečno Rozsvícení vánočního stromku na Újezdě nad Zbečnem	Listopad	Obec + Spolek Klíčava

MIKULÁŠSKÝ JARMARK V ZŠ	ZŠ Zbečno	Prosinec	ZŠ
MIKULÁŠSKÁ NADÍLKA	Zbečno – náves/ Hamousův statek Mikulášská nadílka na návsi	Prosinec	Spolek Klíčava
ADVENT NA HAMOUSOVĚ STATKU	Hamousův statek ve Zbečně - Zbečno 22, 270 24 Zbečno Řemeslnický jarmark s doprovodným programem	Prosinec POZASTAVENO	NPÚ (Křivoklát)
ZPÍVÁNÍ U STROMEČKU	Vánoční stromeček na Újezdě	Prosinec	Jarda Hokr a spol.
VÝSTAVA FOTOGRAFII	Galerie Zbečno, Zbečno č. p. 5	4 x ročně	CHKO+ Obec
VÍTÁNÍ OBČÁNKŮ	Obřadní síň OÚ Zbečno, Zbečno č. p. 7	1 x ročně	Obec
HASIČSKÝ PLES	Místo konání: Restaurace „U Mostu“	1 x ročně	SDH

6. ŽIVOTNÍ PROSTŘEDÍ

6.1. OVZDUŠÍ

Kvalita ovzduší v obci je dobrá, zhoršuje se však v zimních měsících při nepříznivých povětrnostních podmínkách. Převážná část objektů je stále vytápěna tuhými palivy. Obec musí aktivně působit proti spalování nekvalitních paliv či dokonce plastů.

Velké průmyslové komplexy, které by mohly mít vliv na kvalitu ovzduší v obci, se v blízkosti Zbečna nenacházejí.

Důležitým krokem k získání informací o kvalitě ovzduší v obci je instalace senzorů (2024), monitorujících množství poletavého prachu v ovzduší. Senzory jsou umístěny ve Zbečně na budově OÚ a v Újezdě n/Z na budově SDH.

6.2. VODA

Kvalita povrchové a spodní vody byla nejvíce ovlivněna absencí splaškové kanalizace.

V současné době, kdy většina obce je napojena na kanalizační síť se kvalita povrchové a spodní vody zlepšuje.

6.3. ODPADOVÉ HOSPODÁŘSTVÍ

Likvidace a svoz komunálního odpadu jsou sjednány s firmou MARIUS PEDERSEN s.r.o., svozy se uskutečňují pravidelně jednou týdně ve středu. Pro zlepšení recyklace je zaveden systém třídění odpadů „Door to door“ (tz. Popelnice na směsný odpad, papír i plast u každé nemovitosti). Dvakrát do měsíce se vyváží směsný odpad, jednou

za měsíc plast a rovněž jednou za měsíc papír. I nadále probíhá systém sběru a recyklace obalových odpadů, řízený smlouvou uzavřenou se společností EKO-KOM, a.s. Je zde k dispozici několik shromaždišť tříděného odpadu. K dispozici jsou kontejnery na plast, papír, nápojové kartóny, barevné sklo, textil a šrot. Na stanovištích jsou umístěny také kontejnery na biologický odpad, které se vyvázejí dle potřeby v období března až listopadu. Baterie a drobná elektrozařízení lze odložit do sběrného boxu v budově COOP. Velkoobjemový odpad a nebezpečné složky komunálního odpadu jsou dvakrát ročně vybírány do speciálních nádob na předem vyhlášených přechodných stanovištích.

Se zvýšeným turistickým ruchem zatíženost odpady v obci roste.

6.4. STARÉ EKOLOGICKÉ ZÁTĚŽE

V katastrálním území se nenacházejí lokality se starými ekologickými zátěžemi.

6.5. OCHRANA PŘÍRODY A KRAJINY

6.5.1. CHKO, PTAČÍ OBLAST, EVL

Obec Zbečno leží v centru CHKO Křivoklátsko. V obci má Správa CHKO Křivoklátsko své sídlo. V CHKO je 24 rezervací o celkové výměře 1200 ha. Přírodní rezervace Stříbrný luh se rozkládá na katastru Újezda nad Zbečnem, těsně za hranicí katastru Zbečna leží přírodní rezervace Brdatka. Území obce je součástí vymezené ptačí oblasti Křivoklátsko, jež byla zřízena pro ochranu 8 druhů ptáků. Nachází se zde také tři evropsky významné lokality soustavy NATURA 2000: Jabůrek (jedna ze dvou nejvýznamnějších lokalit čolka velkého (*Triturus cristatus*) v ČR), Lánská obora (zachovalá lesní společenstva) a Stříbrný luh (zachovalá lesní a nelesní společenstva).

6.5.2. NÁRODNÍ PARK KŘIVOKLÁTSKO

Již několik let se hovoří o vyhlášení NP Křivoklátsko, který by se rozkládal v centrální části CHKO Křivoklátsko. Dle návrhů by na území národního parku ležely lesy v jižní části katastru Újezd nad Zbečnem. **V roce 2022 se znovu otevřela debata o zřízení NP Křivoklátsko. Ministerstvo životního prostředí předpokládá spuštění procesu přijetí zákona o NP během jara 2025.**

6.5.3. PAMÁTNÉ STROMY

Ve Zbečně bylo vyhlášeno celkem 7 památných stromů.

3x lípa srdčitá u potoka Rokytanská

1x lípa srdčitá před hřbitovem

2x lípa srdčitá na návsi u kostela

1x javor babyka v ohybu silnice do Sýkořice

7. Rekreace a cestovní ruch

Zbečno je přímou turistickou destinací nacházející se na frekventovaných turistických trasách. Přes obec jsou značeny také cyklotrasy – Křivoklátské okruhy. Řeka Berounka je vyhledávaná vodáky. Atraktivitu prostředí tvoří především přítomnost

Hamousova statku, blízkost hradu Křivoklátu a přehrady Klíčava a zachovalá příroda v kombinaci s údolím řeky Berounky(CHKO Křivoklátsko).

Na území obce je mnoho chatových osad (v obci je 458 rekreačních objektů). Územní plán jejich existenci akceptuje s podmínkou, že se již nebudou více rozšiřovat (v souladu se stavební uzávěrou na nové stavby individuální rekreace v krajině, vyhlášenou pro celé CHKO Křivoklátsko).

V obci je k dispozici několik ubytovacích zařízení (kemp Riviéra, Klíčavské boudy, Restaurace Barrandov), jejich kapacita je dostatečná. Stravovací služby jsou poskytovány ve dvou místních restauracích – restauraci U Mostu a Restauraci Barrandov. Sezonní občerstvení poskytuje posezení U Černých a kemp Riviéra.

7.1. PĚŠÍ TURISTIKA

Přes území obce procházejí čtyři turistické pěší trasy, které jsou vedeny jak polními a lesními cestami, tak po silnicích II. a III. třídy. Navazují na bohatou síť stezek v CHKO Křivoklátsko. Jsou to:

- červeně značená stezka: trasa (Rakovník –) Křivoklát – Myslivna Písky – rozcestí Pod Javůrkem – přehrada Klíčava – rozcestí. V Kovářově luhu – Lány (v úseku Křivoklát – Písky jde stezka v trase naučné stezky Brdatka)
- zeleně značená stezka: vede od rozcestí s červenou značkou „Myslivna Písky“ na návěs ve Zbečně, v úseku podél potoka Štíhlíce (podél hranice řešeného území) jde v trase naučné stezky Brdatka.
- žlutě značená stezka: vede z návsi ve Zbečně přes Sýkořici a napojuje se na červenou stezku ve směru na Lány
- červeně značená cesta východním směrem jde v trase: Zbečno žst. – Zbečno návěs – Sýkořice – Myslivna Skalka – Chyňava (– Železná – Beroun)

V souladu se záměrem obce na vytvoření turistických okruhů v okolní krajině navrhuje územní plán obnovit pro zlepšení prostupnosti krajiny v původní trase cestu, vedoucí z lokality Na Jizhoře severním směrem k rozcestí Pod Javůrkem. Po realizaci tohoto záměru se budou moci k turistickým pěším trasám v území připočítat ještě tři další:

- okruh, který jde v trase Zbečno návěs – Na Jizhoře – úbočí Noviny – hájovna Plačkov – přehrada Klíčava a zpět údolím potoka Klíčavy do Zbečna
- okruh, vedoucí z návsi v souběhu s turistickou pěší trasou do Sýkořice, kde se odpojuje a pokračuje přes vyhlídku Pěnčina zpět na zbečenskou návěs
- stezku, jež vede z návsi úbočím návrší Novina k hájovně Plačkov, kde se cesta otočí k západu a vede lokalitou Kopáčová k silnici, ze které po pár stech metrech odbočí roklí směrem k Berounce; podél řeky se pak trasa vrací do Zbečna

7.2. CYKLOTURISTIKA

Oblastí prochází 2 cyklostezky - Křivoklátské okruhy: T7 - Sýkořice - Zbečno - Újezd – Leontýn a T8 Sýkořice - Zbečno - Píska. Bylo by dobré snažit se o vybudování mostu ve Žloutkovicích (u Setonu) a protáhnout cyklotrasu z Berouna do Zbečna a třeba i dál přes přehradu na Píska a napojit v Městečku na cyklotrasu Křivoklát – Rakovník.

V roce 2024 je v rámci krajského projektu zpracováván záměr propojení cyklostezky z Nižbora (resp. Žloutkovic) podél řeky Berounky až do Roztok.

7.3. VODÁCTVÍ

Zbečnem protéká řeka Berounka, která je jednou z oblíbených vodáckých tras a jako taková výrazně přispívá k rozvoji turistiky a cestovního ruchu v obci.

8. SPRÁVA OBCE

8.1. OBECNÍ ÚŘAD A KOMPETENCE OBCE

Správu obce zajišťuje Obecní úřad. Funkce starosty je uvolněná. Obec zaměstnává 2 účetní, technického pracovníka na plný pracovní úvazek a uklízečku na částečný pracovní úvazek. Na úklid obce a péči o zeleň jsou sjednány dohody. Zastupitelstvo je sedmičlenné, vč. starosty a místostarostky. Jsou zřízeny výbory kontrolní a finanční.

Obec je zřizovatelem základní školy vč. školní družiny a jídelny a dětské skupiny. Obec zajišťuje provoz místní knihovny. Obec vlastní tři vozidla a to: osobní vůz Škoda Fabia, fekální vůz Volvo FL 6H a AVII D120. Pod Obec spadá také SDH Zbečno, jež zajišťuje požární ochranu také pro obce Sýkořice, Račice a Běleč. Pro své účely vlastní 2 vozidla - Tatra 815 a Ford Tranzit.

8.2. HOSPODAŘENÍ OBCE

Obec Zbečno včas splácí veškeré své závazky. **V závislosti na výstavbě kanalizace ve Zbečně a v Újezdě a vodovodu v Újezdě splácí úvěr, který má u České spořitelny.**

8.3. VNĚJŠÍ VZTAHY A VAZBY

Obec Zbečno je součástí několika spolků a sdružení.

8.3.1. MAS RAKOVNICKO



Místní akční skupina Rakovnicko vznikla v roce 2006 jako projev zájmu aktivních jedinců začít přenášet odpovědnost za rozvoj Rakovnicka na úroveň samotného regionu. Území Místní akční skupiny Rakovnicko tvoří **Rakovnicko** obce, jejichž zastupitelstva schválila působnost MAS ve správním území obce. Zastupitelstva svým usnesením vytvořila základní předpoklad pro získávání dotací na projekty obcí, příspěvkových organizací, zájmových sdružení, podnikatelů a fyzických osob.

Hlavními tematickými oblastmi nové strategie rozvoje MAS Rakovnicko na programové období 2014 - 2020 jsou: doprava; kultura, sport, volný čas; lesnictví, myslivost, rybolov; město a obec; místní dědictví; podnikání; sociální služby; školství; turistika; zahraniční spolupráce; zdravotnictví; zemědělství; životní prostředí.

8.3.2. SVAZEK MĚST A OBCÍ RAKOVNICKA



www.rakovnicko.info

Základním dokumentem svazku je zakladatelská smlouva, která byla uzavřena 29 obcemi bývalého okresu Rakovník.

Účelem Svazku je zejména:

- hájit společné zájmy a práva obcí, sdružených ve Svazku, v duchu principů, z nichž vychází Evropská charta místní samosprávy; obcemi se rozumí obce ve smyslu § 1, § 2 odst. 1, § 3 a § 4 odst. 1 zákona č. 128/2000 Sb., o obcích, ve znění pozdějších předpisů.
- vytvářet podmínky pro řešení problémů a otázek, společných pro členy Svazku.
- ochrana společných zájmů, zmnožení sil a finančních prostředků při prosazování cílů přesahující svým rozsahem a významem možnosti členských obcí a zajišťování všestranného rozvoje členských obcí svazku a harmonického rozvoje jejich území. Svazek hájí zájmy občanů členských obcí a uspokojování jejich potřeb na úseku společensko –ekonomickém, sociálním a kulturním.

A2 VÝCHODISKA PRO NÁVRHOVOU ČÁST


Vyhodnocení předchozího Strategického rozvojového plánu

Obec dosud neměla zpracovaný Strategický rozvojový plán. Při plánování akcí se vycházelo ze schváleného územního plánu a aktuálních potřeb obce.

SWOT analýza - shrnutí komplexních závěrů analytické části



Na základě zpracované SWOT analýzy byly v další části dokumentu formulovány strategické vize a programové cíle. Navržené rozvojové aktivity jsou formulovány tak, aby jejich realizací bylo dosaženo minimalizace dopadů určitých slabých stránek a ohrožení za současného splnění cíle neutralizovat jejich příčiny. V tomto smyslu SWOT analýza slouží i jako nástroj minimalizace a úměrného rozložení rizika.

SILNÉ A SLABÉ STRÁNKY



<ul style="list-style-type: none">Turisticky atraktivní oblast (Hamousův statek, hrad Křivoklát)Krásná okolní přírodaČisté životní prostředíZákladní občanská vybavenost (škola, školka, pošta, obchod, restaurace)Vlastní kapitálDlouhodobé hospodaření s vyrovnaným rozpočtemZkušenosti s realizací projektů a veřejnými zakázkamiDopravní dostupnostHistorie obce	<ul style="list-style-type: none">Absence chodníkůŠpatný stav některých místních komunikacíDoprava z lomuChybějící sportovní vyžitíAbsence zdravotnických a sociálních služebObyvatelé obce často nejsou přihlášení k trvalému bydlišti v obci
------------------------------------------------------------------------------------------------------------------------------------------------------------------------------------------------------------------------------------------------------------------------------------------------------------------------------------------------------------------------------------------------------------------------------------------------------------	-----------------------------------------------------------------------------------------------------------------------------------------------------------------------------------------------------------------------------------------------------------------------------------------------------------

PŘÍLEŽITOSTI A OHROŽENÍ



Rekonstrukce místních komunikací	Stárnutí obyvatelstva
Výstavba chodníků	Nezískání dostatku grantových prostředků a z toho důvodu neuskutečnění plánovaných akcí
Výstavba cyklostezek	Nadměrné zatížení nákladní dopravou
Podpora cestovního ruchu	Část zastavěného území Zbečna v záplavovém území
Využívání dotačních titulů	Technický stav Masarykova mostu
Dostatek rozvojových ploch pro výstavbu (Újezd)	Hospodářská krize
Využití nemovitostí v majetku obce	Chátrání nevyužívaných objektů
Revitalizace návsi	
Aktualizace územního plánu obce	

B NÁVRHOVÁ ČÁST

B1 STRATEGICKÁ VIZE

Vize představuje dlouhodobý obraz o budoucnosti obce, o tom, jak se bude obec rozvíjet a zlepšovat. Vize je tzv. „směrovkou“ rozvoje a zároveň představuje cílový stav obce.

STRATEGICKÁ VIZE OBCE ZBEČNO

Zbečno chce být přirozeně se rozrůstající, bezpečnou a zkrášlující se obcí s úplnou infrastrukturou, v níž obyvatelé nacházejí blízkost přírody, klid, čisté životní prostředí, kvalitní vzdělání pro děti a bohatý společenský život s možností zapojení se do místních spolků, které udržují tradice obce.

Pro návštěvníky chce být Zbečno obcí čistou, upravenou, lákající k prohlídce historických objektů, zachovalé přírody a vyhlídek do okolí.

B2 PROGRAMOVÉ CÍLE

Programové cíle stanovují, čeho chce obec Zbečno dosáhnout realizací svého Strategického rozvojového plánu v letech 2016–2026. Programové cíle jsou stanoveny na základě definovaných témat i potřeb občanů obce.

Technická infrastruktura a majetek obce

- Udržovat a opravovat infrastrukturu obce
- Udržovat a opravovat kanalizaci a ČOV
- **Dovybudovat kanalizaci a vodovod v místech, kde chybí**
- Opravit místní komunikace
- Zvýšit bezpečnost na hlavních komunikacích – vybudovat chodníky v příhodných místech
- Rekonstruovat veřejné osvětlení a elektrorozvody a v nové zástavbě vybudovat
- Revitalizovat plochu návsi
- **Vybudovat záchytné parkoviště pod Masarykovým mostem**
- Podporovat dopravní obslužnost
- Opravovat nemovitosti ve vlastnictví obce

Památky

- Hamousův statek – podporovat a propagovat akce zde konané

Krajina a životní prostředí

- Rozšířit liniové výsadby stromů kolem místních komunikací v obci i okolí – podpora zachování rázu venkovské krajiny.
- Zajistit kvalitní péči o obecní zeleň a veřejná prostranství
- Vyčistit zarostlé strouhy a vodoteče
- Vyčistit zarostlé cesty pro vycházky
- Dbát na třídění odpadů
- **Podporovat účast veřejnosti na úklidech obce**

Školství

- Zajistit fungování družiny do odpoledních hodin dle potřeb rodičů
- Upravit školní zahradu
- Zajišťovat prostředky pro výlety, exkurze a sportovní vyžití dětí
- **Pokračovat v modernizaci budovy školy, vč. vyřešení opravy střechy, elektroinstalace**

Obyvatelé a spolky

- Aktivně spolupracovat s místními spolky
- Organizačně a finančně podporovat tradiční společenské akce
- Pořádat tematické zájezdy a výlety
- Pořádat besedy o historii obce a regionu
- Podporovat vedení místní kroniky
- **Opět zprovoznit knihovnu a prostory vhodné pro komunitní setkávání**
- Podporovat činnost farního úřadu a duchovní obnovu
- Organizovat srazy rodáků a přátel obce Zbečna
- Zajišťovat gratulace místním jubilantům
- Organizovat vítání nových občánků
- U obyvatel, zejména dětí, posilovat povědomí o historii obce, posílit identitu občanů k bydlišti

Sport a kultura

- Podporovat sportovní a kulturní akce
- Udržovat dětská hřiště a sportovní hřiště ve Zbečně a v Újezdě
- Vytýčit vycházkové okruhy v okolí obce a zajistit jejich značení a propagaci
- **Podporovat rozšíření cyklotrasy Beroun – Žloutkovice dál do Roztok (přes Zbečno)**
- Více využívat a propagovat knihovnu
- Zřídit naučnou stezku upomínající na bohatou historii a přírodní bohatství v okolí obce

Sociální služby

- Podporovat terénní sociální služby a další formy pomoci
- Zajistit rozvoz obědů pro seniory
- Zajistit dovoz k lékaři pro seniory

Podpora cestovního ruchu

- Zajistit kvalitní a efektivní propagaci obce
- Udržovat polní cesty, cykloturistické a pěší trasy v návaznosti na turistické cíle v okolí
- Zkvalitňovat zázemí cyklistických a pěších tras o doprovodný mobiliář v návaznosti na další doprovodné služby

B3 PLÁN INVESTIC

Plán investic je završením Strategického rozvojového plánu obce 2016-2026. Představuje již konkrétní projekty nebo činnosti, kterými chce obec naplnit vytyčené cíle.

TABULKA 5: PLÁN INVESTIC

Pořadové číslo	Název investiční akce	Předpokládané náklady	Předpokládané finanční zdroje (%)		Předpokládaný termín realizace
			Vlastní	Cizí (dotace)	
	Technická infrastruktura a majetek obce				
1	Výstavba vodovodu a kanalizace Zbečno, Újezd nad Zbečnem, přípojky na hranici pozemků	Bude průběžně ověřováno	Bude průběžně ověřováno		Dokončeno 2021
2	Opravy místních komunikací Zbečno, Újezd nad Zbečnem	Bude průběžně ověřováno	Bude průběžně ověřováno		Dokončeno 2022
3	Vybudování místních komunikací na Újezdě nad Zbečnem	Bude průběžně ověřováno	Bude průběžně ověřováno		Částečně dokončeno 2023
4	Vybudování chodníků podél komunikace III/20112	Bude průběžně ověřováno	Bude průběžně ověřováno		Dokončeno 2024
5	Prodloužení veřejného osvětlení v nové zástavbě k. ú. Újezd nad Zbečnem + rekonstrukce starého osvětlení Zbečno, Újezd nad Zbečnem	Bude průběžně ověřováno	Bude průběžně ověřováno		2026
6	Úprava návsi Zbečno	Bude průběžně ověřováno	Bude průběžně ověřováno		2026
7	Vybudování nové parkovací plochy pod Masarykovým mostem (stávající sportoviště)	Bude průběžně ověřováno	Bude průběžně ověřováno		2025
8	Vybudování nové zastávky ČSAD v Újezdě	Bude průběžně ověřováno	Bude průběžně ověřováno		2025
9	Stodola na pozemku KN p. č. 47/3 v k. ú. Zbečno - výměna střešní krytiny	Bude průběžně ověřováno	Bude průběžně ověřováno		2025
10	Hasičská zbrojnice na pozemku KN p. č. 193/2 v k. ú. Újezd nad Zbečnem - nová fasáda	Bude průběžně ověřováno	Bude průběžně ověřováno		2025
11	Hasičská zbrojnice na pozemku KN p. č. 417 v k. ú. Zbečno- úprava střechy	Bude průběžně ověřováno	Bude průběžně ověřováno		2025
12	Starý hřbitov - oprava brány a dřevěných vrat	Bude průběžně ověřováno	Bude průběžně ověřováno		Dokončeno 2016
13	Nový hřbitov - oprava brány a kovaných vrat	Bude průběžně ověřováno	Bude průběžně ověřováno		Dokončeno 2016
14	Přestavba hasičské Tatry 815	Bude průběžně ověřováno	Bude průběžně ověřováno		Oprava 2021
	Krajina a životní prostředí				
15	Vyčištění a odvodnění zarostlé cesty na Novinu	Bude průběžně ověřováno	Bude průběžně ověřováno		Dokončeno 2016
16	Vyčištění části pozemku KN p. č. 197/58 v k. ú. Újezd od náletů a vodních rostlin	Bude průběžně ověřováno	Bude průběžně ověřováno		Dokončeno 2016
	Školství				
17	ZŠ –průběžná údržba rozvodů (voda, topení, odpad, elektro)	Bude průběžně ověřováno	Bude průběžně ověřováno		Dokončeno 2022
18	ZŠ – úprava zahrady	Bude průběžně ověřováno	Bude průběžně ověřováno		Dokončeno 2016

19	Pořízení mikrobusu (v případě dostatečného zájmu) – dovoz dětí do a ze školky, doprava seniorů k lékaři, rozvoz obědů	Bude průběžně ověřováno	Bude průběžně ověřováno	Zatím není zapotřebí
20	Vybudování nové MŠ (v případě potřeby)	Bude průběžně ověřováno	Bude průběžně ověřováno	Vyřešeno 2019
	Oprava střechy/půdní vestavba	Bude průběžně ověřováno	Bude průběžně ověřováno	Projekt 2024
21	Sport a kultura			
22	Vybudování nového dětského hřiště, na pozemku KN p. č. 258/10	Bude průběžně ověřováno	Bude průběžně ověřováno	Dokončeno 2016
23	Vytýčení vycházkových okruhů (ve spolupráci se Spolkem Klíčava)	Bude průběžně ověřováno	Bude průběžně ověřováno	Dokončeno 2016
24	Znovu zprovoznění knihovny a vytvoření prostor vhodných pro komunitní setkávání	Bude průběžně ověřováno	Bude průběžně ověřováno	2026

B4 PODPORA REALIZACE PROGRAMU

Za Strategický rozvojový plán odpovídá starosta obce. Konkrétně je odpovědný za monitorování plnění a aktualizaci Programu, která musí proběhnout 1 x ročně, vždy k 15. prosinci a stane se podkladem pro činnosti v roce následujícím.

Subjektem vykonávajícím Strategický rozvojový plán obce Zbečno 2016–2026 je zastupitelstvo. Zastupitelé obce byli spolutvůrci Strategického rozvojového plánu a s dokumentem se seznámili již při jeho vzniku. Dále měli možnost prostudovat Strategický rozvojový plán na webových stránkách obce a zveřejněním dokumentu vyvěšeného na úřední desce ve stejném rozsahu jako široká veřejnost. O stavu plnění budou podávat informaci subjekty, které jsou odpovědné za realizaci příslušných aktivit.

Strategický rozvojový plán obce Zbečno bude využíván jako jeden ze základních podkladů při tvorbě každoročního rozpočtu obce, rozpočtových výhledů i dlouholetých finančních plánů. Program bude dostupný na webových stránkách www.obeczbecno.cz nebo v písemné podobě k nahlédnutí v úředních hodinách na Obecním úřadě Zbečno.

Příloha:

VÝSLEDKY ANKETY OBČANŮ

Anketa proběhla v únoru 2015. Bylo rozdáno 240 anketních lístků, vrátilo se jich 109. Na 66 formulářích bylo uvedeno jako bydliště Zbečno, na 38 Újezd nad Zbečnem a 5 formulářů bylo odevzdáno bez uvedení bydliště. Anketa byla vyhodnocována primárně právě dle bydliště, protože se ukázalo, že obyvatele Zbečna a Újezda často trápí či zajímají jiné věci.

Otázka č. 1: Jste spokojeni s podobou naší obce?

Zdá se, že obyvatelé Újezda jsou o něco spokojenější s podobou obce, 23 jich uvedlo, že jsou spokojeni či spíše spokojeni, zatímco nespokojenost uvedlo 10 občanů. Ve Zbečně byl poměr spokojených a nespokojených 34:28.

Otázka č. 2: V čem vidíte největší přednosti naší obce?

Výrazně největší předností naší obce je poloha obce v krásné přírodě, což bylo uvedeno na 66 formulářích. Na dalších přednostech se už obyvatelé Zbečna a Újezda příliš neshodnou, zatímco ve Zbečně jsou často uváděny služby (pošta, škola, obchod), dopravní dostupnost a historie (Hamousův statek), na Újezdě je spíše kladně hodnocen klid a bezpečí, a také sousedské vztahy a zájem lidí.

Otázka č. 3: V čem vidíte největší nedostatky naší obce?

Obyvatelé Újezda a Zbečna se shodují, že obci zásadně chybí kanalizace, stav silnic je špatný, chybí lepší kulturní vyžití a v obou částech se vyskytují neuklizená místa. V dalších nedostatcích už panují značné rozdíly. Na Újezdě trápí obyvatele zejména chybějící vodovod, špatná dopravní dostupnost, částečně pak kvalita osvětlení. Ve Zbečně je zásadním problémem lom a s tím související doprava, prašnost, chybějící chodníky. Dále pak chybějící sportovní vyžití (zejména dětské hřiště) a v mnoha dotaznících se na různých místech objevila kritika místních restaurací (jejich čistota a nabídka jídel a pití).

Otázka č. 4: Jak hodnotíte kvalitu životního prostředí v naší obci a jejím okolí?

Přes výše uvedené nedostatky si v obou částech obce obyvatelé myslí, že kvalita životního prostředí je spíše dobrá, i když na Újezdě je poměr přeci jen výraznější (28:5) než ve Zbečně (40:22).

Otázka č. 5: Které problémy související s životním prostředím Vás znepokojují?

Obyvatele trápí zejména chybějící kanalizace a všechny problémy související s lomem (prašnost, hluk, doprava). Dále také upozorňují na nekvalitní topení v některých domech, což se projevuje na kvalitě ovzduší zejména v zimní části roku. A obecně upozorňují na místní nepořádek (na Újezdě zejména u skateového hřiště, ve Zbečně nejčastěji kolem řeky).

Otázka č. 6: Třídíte odpad?

Dobrou zprávou je, že 98% obyvatel, kteří odevzdali dotazníky, třídí odpad. Téměř všichni papír, plasty a sklo, více než dvě třetiny pak také nebezpečný odpad a železo. Velké většině občanů také vyhovuje počet a umístění kontejnerů. 60% obyvatel Újezda i Zbečna by dalo přednost velkoobjemovému kontejneru pro třídění biologického odpadu před maloobjemovým kontejnerem pro každou domácnost.

Otázka č. 7: Jste spokojeni se sítí služeb v naší obci?

Se sítí služeb v naší obci panuje spíše spokojenost (Ve Zbečně 37:25, na Újezdě 20:16). Z chybějících služeb je nejčastěji zmiňován lékař a kadeřník. Pro mnoho obyvatel zde chybí kvalitní restaurace, 10 rodičů postrádá školku a několik občanů by přivítalo v obci bankomat.

Otázka č. 8: Jste spokojeni s dopravní obsluhností obce?

Dopravní obsluhnost trápí především obyvatele Újezda, jejich nespokojenost převažuje 23:11, zatímco ve Zbečně panuje s dopravní obsluhností spokojenost ve výrazném poměru 51:13. Prodloužení autobusové linky na Újezd by přivítalo cca 30 občanů (logicky spíše z Újezda). V případě pořízení obecního mikrobusu by ho obyvatelé Újezda využívali nejčastěji na cesty na vlak a zpět či k lékaři, obyvatelé Zbečna spíše k odvozu dětí do školky či školy a k lékaři. Nejvíce připomínek k dopravní obsluhnosti se týká kvality silnic, které je v obou částech obce velmi špatná. Dále pak chybí zejména lepší vlakové spojení večer o víkendu a 10 obyvatel by přivítalo také přímý bus do Prahy.

Otázka č. 9: Jste spokojeni s dostupností zdravotnických služeb?

Obyvatelé Zbečna i Újezda jsou s dostupností zdravotnických služeb spíše nespokojeni, alespoň v některých dnech v týdnu by přivítalo lékaře ve Zbečně 90 občanů.

Otázka č. 10: Využili byste některou z následujících služeb?

Z nabízených služeb byl požadován nejčastěji dovoz obědů (20 dotazníků), ostatní služby by využilo méně než 10 občanů Újezda a Zbečna.

Otázka č. 11: Plánujete využít v následujících 5 letech školku?

Využití školky má v plánu v nejbližších pěti letech 20 rodin.

Otázka č. 12: Máte nějaké výhrady k fungování základní školy?

K otázkám školy se vyjádřilo velmi málo obyvatel, družinu by nejčastěji chtěli mít do 16 či 17 hodiny, z kroužků dostal nejvíce hlasů sportovní a taneční.

Otázka č. 13: Jste spokojeni s kulturním vyžitím v naší obci?

Obyvatelé Újezda jsou s kulturním vyžitím spokojeni půl na půl, zatímco ve Zbečně výrazně převažuje nespokojenost 35:20. Je zmiňováno velké množství navrhovaných kulturních aktivit, ale jen na málo z nich se shodlo více obyvatel. Nejvíce hlasů dostalo kino a různé hudební akce. Ochotnický spolek by uvítala většina obyvatel, ale téměř nikdo by v něm nechtěl hrát. Z ankety se zdá, že jednodenní zájezdy by byly poměrně hojně využívány. Nejvíce obyvatel (47) by chtělo jezdit po hradech a zámcích, ale i ostatní možnosti si vybralo 30 občanů.

Otázka č. 14: Jste spokojeni s údržbou kulturního dědictví v obci?

S údržbou kulturního dědictví jsou občané výrazně spokojeni, pouze 10 % občanů se vyjádřilo nespokojeně.

Otázka č. 15: Je v obci dostatek příležitostí pro sportovní vyžití?

Pro sportovní vyžití je v obci velmi málo příležitostí, na tom se shodují jak ve Zbečně, tak na Újezdě. Nejvíce zde chybí víceúčelové hřiště, hřiště na volejbal a nohejbal a dráha pro kolečkové brusle. Rovněž více cyklostezek mimo hlavní silnice (zejména podél řeky) by přivítalo 7 obyvatel.

Otázka č. 16: Jak hodnotíte možnost využití volného času v obci?

S možností trávit volný čas v obci panuje spíše nespokojenost, a to zejména ve Zbečně, kde tuto možnost uvedlo více než 50 % respondentů (na Újezdě 30%). Různé klubové a zájmové aktivity postrádá v obci poměrně málo občanů (15), nejvíce hlasů (3) dostal chybějící fotbalový klub. Významné části obyvatel Zbečna (cca 35 hlasů) chybí v obci dětská hřiště pro všechny věkové kategorie, na Újezdě hřiště pro nejmenší je, tudíž by obyvatelé spíše přivítali sportovní hřiště pro větší děti (21 hlasů). Spíše než konkrétní klubovnu pro mládež či seniory by občané přivítali klubovnu pro zájmové spolky (23 hlasů). Na Újezdě i ve Zbečně se sešlo přes 20 seniorů, kteří by přivítali možnost pravidelného setkávání, pořádání přednášek i výletů.

Otázka č. 17, 18: Jste spokojeni s možnostmi připojení k internetu v obci?

S internetem v obci panuje spíše spokojenost, veřejný přístup by využila méně jak

třetina obyvatel. Zajímavostí je, že tři občané se stěžují, že Krivonet je hrozný a vůbec nefunguje, zatímco jiní tři občané si nemohou Krivonet vynachválit.

Otázka č. 19: Jste spokojeni s bezpečnostní situací v obci?

Obyvatelé újezda jsou se svoji bezpečností v obci spokojeni (29:7), zatímco ve Zbečně panuje spíše nespokojenost (31:32). Je to dáno zejména problematickou situací s nákladní dopravou na zbečenských silnicích bez chodníků. Mezi nejproblematictější místa jsou zařazeny všechny silnice, zejména křižovatka u mostu, cesta ze školy směrem na Křivoklát, cesta Újezd-Zbečno a cesta ze Sýkořice. Mimo problém s dopravou jsou zmiňovány jako nebezpečná tmavá místa kolem řeky a cesta na nádraží.

Otázka č. 20: Ostatní služby

Z odpovědí vyplynulo, že nemálo občanů by přivítalo častější přítomnost policie v obci. Obyvatelé chtějí raději na přednášky a filmy než se učit cizí jazyky a rozhodně by se mělo konat více společenských akcí pro děti a pro dospělé (více než 40 hlasů).

Otázka č. 21: Jste spokojeni s informovaností o práci obecního úřadu a jeho akcích?

S informovaností o práci obecního úřadu je spokojeno 75% obyvatel. Občané chtějí být informováni i na internetu, emailem, i na nástěnkách, rozhodně chtějí zachovat obecní rozhlas a přivítali by obecní zpravodaj (32 hlasů).

Otázka č. 22: Jste ochotni se podílet na rozvoji obce?

Potěšující je, že tři čtvrtiny obyvatel mají zájem se podílet na rozvoji obce a někteří tak již nyní činí. Nejčastější možností byl úklid obce, ale našli se i zájemci o práci na výstavbě dětského hřiště či v provozování kulturní produkce.

Otázka č. 23: Další připomínky

Děkujeme všem respondentům za čas, který vyplněním ankety strávili a za podnětné odpovědi!

Další anketa proběhla v roce 2022 a vznikly z ní dva výstupy. Jeden se týkal postoje občanů k případnému vzniku NP Křivoklátsko. Na základě tohoto výstupu byla uspořádána beseda se zástupci ministerstva životního prostředí, Středočeského kraje, Agentury ochrany přírody a krajiny a Lesů ČR za přítomnosti občanů Zbečna.

Druhým výstupem byl materiál zabývající se kvalitou života v obci. Oba materiály visí na webových stránkách obce.