










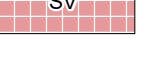





LEGENDA

	Hranice řešeného území
	Nová nebo měněná hranice zastavěného území
	Rušená hranice zastavěného území
	Nová nebo měněná hranice plochy změn
	Rušená hranice plochy změn
	Bydlení venkovské
	Rekreace na oddechových plochách
	Občanské vybavení komerční
	Veřejná prostranství všeobecná
	Zeleň parková a parkově upravená
	Zeleň zahradní a sadová
	Směšené obytné venkovské
	Technická infrastruktura všeobecná
	Nakládání s odpady
	Směšené krajinné všeobecné

Záznam o účinnosti
dle § 105 odst. 3 zákona č. 283/2021 Sb., stavební zákon, ve znění pozdějších předpisů

Označení orgánu, který změnu územního plánu vydal: Zastupitelstvo obce Zbečno

Datum nabytí účinnosti změny č. 2: 10. 2. 2026

Jména, příjmení, funkce a podpisy oprávněných úředních osob pořizovatele:

.....
Ing. Martina Miklendová
Zástupce pořizovatele

.....
Ing. Jiří Těhan, MBA, LL.M.
Starosta obce Zbečno

ZMĚNA Č. 2 ÚZEMNÍHO PLÁNU ZBEČNO

Pořizovatel:	Obecní úřad Zbečno	datum
Projektant:	Ing. Eduard Žaluda	XI/2025
Zhotovitel:	ŽALUDA, projektová kancelář	měřítko
Autorský kolektiv:	Ing. Eduard Žaluda, Ing. arch. Alena Svobodová, RNDr. Ing. Miroslav Vrtiška, Ph.D, Ing. arch. Rostislav Aubrecht Mgr. Michal Bobr	1 : 5000

SCHÉMA ZMĚN HLAVNÍHO VÝKRESU

paré
výkres č.
4