


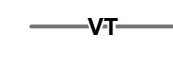
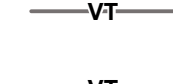




**LEGENDA**

-  **Hranice řešeného území**
- VĚŘEJNĚ PROSPĚNÉ STAVBY A OPATŘENÍ, PRO KTERÁ LZE PŘÁVA POZEJEDNĚ VYTVÁŘET**
- DOPRAVNÍ INFRASTRUKTURA**
-  **VD.R1** - Rozšíření a oprava místní komunikace Pohodlec - U Křínku
-  **VD.R2** - Rozšíření a oprava místní komunikace Pohodlec - V Rovínách
-  **VD.R3** - Rozšíření a oprava místní komunikace Pohodlec - Újezd n. Zb.
-  **VD.N1** - Nová místní komunikace Pohodlec střed
-  **VD.N2** - Nová místní komunikace Pohodlec - U Křínku (osa lokality)
-  **VD.N3** - Nová místní komunikace Pohodlec - U Křínku (přes spáňku)
-  **VD.N4** - nová místní komunikace Pohodlec - přjezd k lokalitě Z.03
-  **VD.N5** - Nová místní komunikace Pohodlec - Jh (osa lokality)
-  **VD.N7** - Nová místní komunikace Újezd n. Zb. - sever (přes spáňku)
-  **VD.N8** - Nová místní komunikace Újezd n. Zb. - sever (osa lokality)
-  **VD.N9** - Nová místní komunikace Újezd n. Zb. - Jh (osa lokality)
-  **VD.N10** - Nová místní komunikace Újezd n. Zb. - Jh (přes spáňku)
-  **VD.N11** - Nová místní komunikace Zbečno - u hřbitova (osa lokality)
- TECHNICKÁ INFRASTRUKTURA**
-  **VT.1** - Částečná odpadní vod - Zbečno u hřbitova
-  **VT.2** - Vodojem Újezd nad Zbečnem
-  **VT.3** - Vodojem Zbečno II - Přehrána
-  **VT.4** - Vodovodní přívaděč pro Křivoklát + vodojem Novina
-  **VT.5** - Vodovodní přívaděč pro Křivoklát + vodojem Novina
-  **VT.6** - Vodovodní přívaděč pro Sikačici
-  **VT.7** - Kanalizační přečerpávací stanice Újezd n. Zb. - Zbečno
-  **VT.9** - Trátoplanice N-15-1 Pohodlec - U Křínku
-  **VT.10** - Trátoplanice N-15-2 Újezd - západ
-  **VT.11** - Plynovodní št. přepojka od obce Bělec
- ZVÝŠOVÁNÍ RETENČNÍCH SCHOPNOSTÍ ÚZEMÍ**
-  **VZ.1** - plocha pro výsazení lesopásky K.01
-  **VZ.2** - plocha pro výsazení lesopásky K.02
-  **VZ.3a** - plocha pro založení zeleného pásu K.03
-  **VZ.3b** - plocha pro založení zeleného pásu K.03
-  **VZ.3c** - plocha pro založení zeleného pásu K.03
-  **VZ.3d** - plocha pro založení zeleného pásu K.03
- ZALOŽENÍ PRVNÍ ÚZEMNÍHO SYSTÉMU EKOLOGICKÉ STABILITY**
-  **VU.1** - Prvky lokálního ÚSES
-  **VU.2** - Prvky regionálního ÚSES

**Záznam o účinnosti**  
 dle § 57 odst. 4 zákona č. 283/2021 Sb., stavební zákon, ve znění pozdějších předpisů  
 Ověření správnosti orgánu, který posléze změnu vydal: Zastupitelstvo obce Zbečno  
 Pořadové číslo poslední změny: 2  
**Datum nabytí účinnosti poslední změny: 10. 2. 2026**  
 Jména, příjmení, funkce a podpisy odpovědných úředníků osob pořizovatele:  
 Ing. Martina Mládková  
 Zástupce pořizovatele  
 Ing. Jiří Tábak, MBA, LL.M.  
 Starosta obce Zbečno

<b>ÚZEMNÍ PLÁN ZBEČNO</b>		
Územně-zhijní PO VYDÁNÍ Změny C. 1 A 2	Obecní úřad Zbečno	skluzm
Porizovatel:	Ing. Eduard Žaluda	<b>XI/2025</b>
Projektant:	ŽALUDA, projektová kancelář	měřítko:
Zhotovitel:	Ing. Eduard Žaluda, Ing. arch. Alena Světoplavová	<b>1 : 5000</b>
Autorový kolektiv:	RNDr. Ing. Miroslav Vrbka, Ph.D., Ing. arch. Rostislav Aubrecht Mgr. Michal Šobr	vykreslil:
<b>VÝKRES VĚŘEJNĚ PROSPĚŠNÝCH STAVEB, OPATŘENÍ A ASANACÍ</b>	číslo:	<b>3</b>