












LEGENDA

-  Hranice řešeného území
- VYHODNOCENÍ ZÁBORŮ PŮDNÍHO FONDU**
-  4.26.14 kód BPEJ
-  4 třída ochrany
-  zemědělská půda s třídou ochrany I.
-  zemědělská půda s třídou ochrany III.
-  zemědělská půda s třídou ochrany IV.
-  zemědělská půda s třídou ochrany V.
-  lesní pozemky
-  Plocha změn se zábořem ZPF
-  Část plochy změn se zábořem ZPF
-  Plocha změn bez zábořu ZPF

Záznam o účinnosti

dle § 105 odst. 3 zákona č. 283/2021 Sb., stavební zákon, ve znění pozdějších předpisů

Označení orgánu, který změnu územního plánu vydal: Zastupitelstvo obce Zbečno

Datum nabytí účinnosti změny č. 2: 10. 2. 2026

Jména, příjmení, funkce a podpisy oprávněných úředních osob pořizovatele:

.....
Ing. Martina Miklendová
Zástupce pořizovatele

.....
Ing. Jiří Těhan, MBA, LL.M.
Starosta obce Zbečno

ODŮVODNĚNÍ ZMĚNY Č. 2 ÚZEMNÍHO PLÁNU ZBEČNO

Pořizovatel: Obecní úřad Zbečno
 Projektant: Ing. Eduard Žaluda
 Zhotovitel: ŽALUDA, projektová kancelář
 Autorský kolektiv: Ing. Eduard Žaluda, Ing. arch. Alena Svobodová,
 RNDr. Ing. Miroslav Vrtiška, Ph.D, Ing. arch. Rostislav Aubrecht
 Mgr. Michal Bobr

datum
XI/2025

měřítko
1 : 5000

VÝKRES PŘEDPOKLÁDANÝCH ZÁBORŮ PŮDNÍHO FONDU

paré
výkres č.
2